

## ОПИСАНИЕ МЕСТОПОЛОЖЕНИЯ ГРАНИЦ

Публичный сервитут объекта «Газораспределительная сеть поселка Колычево», кадастровый номер  
50:18:0030424:861

(наименование объекта, местоположение границ которого описано (далее - объект))

### Раздел 1

#### Сведения об объекте

№ п/п	Характеристики объекта	Описание характеристик
1	2	3
1	Местоположение объекта	Московская область, Можайский городской округ, Колычево п
2	Площадь объекта ± величина погрешности определения площади ( $P \pm \Delta P$ )	29 082 м <sup>2</sup> ± 60 м <sup>2</sup>
3	Иные характеристики объекта	Вид объекта реестра границ: Зона с особыми условиями использования территории Содержание ограничений использования объектов недвижимости в пределах зоны или территории: Публичный сервитут, для целей размещения линейных объектов системы газоснабжения, их неотъемлемых технологических частей. Срок установления 49 лет.

**Раздел 2**

**Сведения о местоположении границ объекта**

**1. Система координат** МСК 50, зона 1

**2. Сведения о характерных точках границ объекта**

Обозначение характерных точек границ	Координаты, м		Метод определения координат характерной точки	Средняя квадратическая погрешность положения характерной точки (Mt), м	Описание обозначения точки на местности (при наличии)
	X	Y			
1	2	3	4	5	6
1	436 398,66	1 283 192,88	Аналитический метод	0,10	—
498	436 364,98	1 283 176,42		0,10	
497	436 366,74	1 283 172,83		0,10	
496	436 400,43	1 283 189,30		0,10	
495	436 423,11	1 283 200,58		0,10	
494	436 448,26	1 283 213,85		0,10	
493	436 475,05	1 283 228,36		0,10	
492	436 518,04	1 283 251,17		0,10	
491	436 539,93	1 283 262,16		0,10	
490	436 567,95	1 283 273,35		0,10	
489	436 567,21	1 283 237,17		0,10	
488	436 562,80	1 283 209,70		0,10	
487	436 555,28	1 283 172,98		0,10	
486	436 545,48	1 283 174,48		0,10	
485	436 530,47	1 283 167,27		0,10	
484	436 502,79	1 283 152,71		0,10	
483	436 449,74	1 283 123,15		0,10	
482	436 432,30	1 283 113,81		0,10	
481	436 419,71	1 283 106,38		0,10	
480	436 392,93	1 283 091,19		0,10	
479	436 394,90	1 283 087,71		0,10	
478	436 421,72	1 283 102,92		0,10	
477	436 434,26	1 283 110,32		0,10	
476	436 451,65	1 283 119,64		0,10	
475	436 504,70	1 283 149,20		0,10	
474	436 532,27	1 283 163,70		0,10	
473	436 546,09	1 283 170,34		0,10	
472	436 554,46	1 283 169,06		0,10	
471	436 550,79	1 283 151,64		0,10	
470	436 549,37	1 283 118,56		0,10	
469	436 558,08	1 283 106,36		0,10	
468	436 522,31	1 283 078,54		0,10	
467	436 511,10	1 283 070,03		0,10	
466	436 513,52	1 283 066,85		0,10	
465	436 524,75	1 283 075,36		0,10	
464	436 560,46	1 283 103,14		0,10	
463	436 590,08	1 283 064,47		0,10	
462	436 579,70	1 283 055,96		0,10	
461	436 556,77	1 283 038,08		0,10	
460	436 540,71	1 283 024,22		0,10	
459	436 526,25	1 283 040,92		0,10	
458	436 486,20	1 283 011,45		0,10	
457	436 468,76	1 282 998,91		0,10	
456	436 473,24	1 282 993,26		0,10	
455	436 476,37	1 282 995,75		0,10	
454	436 474,50	1 282 998,11	0,10		
453	436 486,94	1 283 007,05	0,10		

**Раздел 2**

**Сведения о местоположении границ объекта**

<b>1</b>	<b>2</b>	<b>3</b>	<b>4</b>	<b>5</b>	<b>6</b>
452	436 488,63	1 283 004,74	Аналитический метод	0,10	—
451	436 491,86	1 283 007,10		0,10	
450	436 490,17	1 283 009,40		0,10	
449	436 525,64	1 283 035,50		0,10	
448	436 531,61	1 283 028,55		0,10	
447	436 527,72	1 283 025,26		0,10	
446	436 530,30	1 283 022,20		0,10	
445	436 534,24	1 283 025,53		0,10	
444	436 537,68	1 283 021,61		0,10	
443	436 535,04	1 283 019,33		0,10	
442	436 542,21	1 283 010,86		0,10	
441	436 540,17	1 283 009,14		0,10	
440	436 542,75	1 283 006,08		0,10	
439	436 544,77	1 283 007,79		0,10	
438	436 555,92	1 282 994,30		0,10	
437	436 547,51	1 282 987,14		0,10	
436	436 550,85	1 282 982,61		0,10	
435	436 554,07	1 282 984,98		0,10	
434	436 552,94	1 282 986,51		0,10	
433	436 558,42	1 282 991,17		0,10	
432	436 574,43	1 282 970,56		0,10	
431	436 577,86	1 282 965,83		0,10	
430	436 572,34	1 282 961,94		0,10	
429	436 569,04	1 282 967,29		0,10	
428	436 565,63	1 282 965,19		0,10	
427	436 569,08	1 282 959,61		0,10	
426	436 545,92	1 282 942,79		0,10	
425	436 526,62	1 282 940,97		0,10	
424	436 525,81	1 282 950,54		0,10	
423	436 521,82	1 282 950,20		0,10	
422	436 522,64	1 282 940,60		0,10	
421	436 508,82	1 282 939,31		0,10	
420	436 508,01	1 282 948,77		0,10	
419	436 504,03	1 282 948,43		0,10	
418	436 504,84	1 282 938,93		0,10	
417	436 494,73	1 282 937,96		0,10	
416	436 493,92	1 282 947,48		0,10	
415	436 489,93	1 282 947,14		0,10	
414	436 490,75	1 282 937,58		0,10	
413	436 489,73	1 282 937,48		0,10	
412	436 490,11	1 282 933,50		0,10	
411	436 499,62	1 282 934,41		0,10	
410	436 505,80	1 282 911,71		0,10	
409	436 523,23	1 282 897,30		0,10	
408	436 522,87	1 282 897,03		0,10	
407	436 525,26	1 282 893,82		0,10	
406	436 533,90	1 282 900,25		0,10	
405	436 540,87	1 282 901,06		0,10	
404	436 541,55	1 282 895,81	0,10		
403	436 545,51	1 282 896,32	0,10		
402	436 544,84	1 282 901,53	0,10		
401	436 555,32	1 282 902,76	0,10		
400	436 556,03	1 282 897,22	0,10		
399	436 560,00	1 282 897,73	0,10		
398	436 559,30	1 282 903,22	0,10		

**Раздел 2**

**Сведения о местоположении границ объекта**

<b>1</b>	<b>2</b>	<b>3</b>	<b>4</b>	<b>5</b>	<b>6</b>
397	436 569,05	1 282 904,37	Аналитический метод	0,10	—
396	436 569,79	1 282 898,56		0,10	
395	436 573,76	1 282 899,07		0,10	
394	436 573,02	1 282 904,83		0,10	
393	436 576,64	1 282 905,26		0,10	
392	436 590,06	1 282 910,84		0,10	
391	436 593,86	1 282 885,23		0,10	
390	436 619,97	1 282 853,38		0,10	
389	436 636,66	1 282 833,45		0,10	
388	436 629,55	1 282 828,75		0,10	
387	436 626,53	1 282 832,57		0,10	
386	436 603,06	1 282 827,71		0,10	
385	436 603,18	1 282 822,17		0,10	
384	436 582,27	1 282 820,69		0,10	
383	436 582,55	1 282 816,70		0,10	
382	436 607,27	1 282 818,45		0,10	
381	436 607,13	1 282 824,47		0,10	
380	436 624,92	1 282 828,15		0,10	
379	436 628,68	1 282 823,39		0,10	
378	436 639,25	1 282 830,37		0,10	
377	436 640,04	1 282 829,43		0,10	
376	436 673,88	1 282 830,06		0,10	
375	436 679,43	1 282 803,01		0,10	
374	436 671,05	1 282 801,66		0,10	
373	436 671,68	1 282 797,71		0,10	
372	436 680,24	1 282 799,09		0,10	
371	436 684,54	1 282 778,12		0,10	
370	436 692,28	1 282 738,85		0,10	
369	436 666,65	1 282 734,33		0,10	
368	436 666,25	1 282 736,60		0,10	
367	436 662,31	1 282 735,91		0,10	
366	436 663,40	1 282 729,70		0,10	
365	436 693,05	1 282 734,92		0,10	
364	436 696,15	1 282 719,18		0,10	
363	436 700,94	1 282 682,09		0,10	
362	436 699,38	1 282 641,64		0,10	
361	436 495,41	1 282 627,99		0,10	
360	436 495,67	1 282 624,00		0,10	
359	436 703,24	1 282 637,89		0,10	
358	436 704,95	1 282 682,27		0,10	
357	436 700,10	1 282 719,82		0,10	
356	436 688,46	1 282 778,90		0,10	
355	436 677,13	1 282 834,12		0,10	
354	436 641,87	1 282 833,46	0,10		
353	436 623,05	1 282 855,93	0,10		
352	436 597,65	1 282 886,91	0,10		
351	436 593,87	1 282 912,43	0,10		
350	436 596,01	1 282 913,32	0,10		
349	436 610,13	1 282 922,41	0,10		
348	436 619,30	1 282 910,19	0,10		
347	436 624,54	1 282 903,67	0,10		
346	436 621,81	1 282 901,41	0,10		
345	436 624,36	1 282 898,33	0,10		
344	436 627,04	1 282 900,55	0,10		
343	436 629,26	1 282 897,78	0,10		



**Раздел 2**

**Сведения о местоположении границ объекта**

1	2	3	4	5	6
342	436 630,12	1 282 891,60	Аналитический метод	0,10	—
341	436 634,08	1 282 892,15		0,10	
340	436 633,04	1 282 899,70		0,10	
339	436 636,16	1 282 902,30		0,10	
338	436 638,89	1 282 899,29		0,10	
337	436 641,86	1 282 901,98		0,10	
336	436 639,25	1 282 904,86		0,10	
335	436 644,27	1 282 909,02		0,10	
334	436 645,15	1 282 907,97		0,10	
333	436 648,23	1 282 910,52		0,10	
332	436 647,35	1 282 911,58		0,10	
331	436 648,08	1 282 912,18		0,10	
330	436 645,53	1 282 915,26		0,10	
329	436 630,42	1 282 902,73		0,10	
328	436 622,46	1 282 912,64		0,10	
327	436 603,28	1 282 938,07		0,10	
326	436 592,15	1 282 952,98		0,10	
325	436 577,63	1 282 972,96		0,10	
324	436 560,27	1 282 995,30		0,10	
323	436 540,65	1 283 018,89		0,10	
322	436 557,78	1 283 033,67		0,10	
321	436 561,18	1 283 029,45		0,10	
320	436 564,30	1 283 031,96		0,10	
319	436 560,88	1 283 036,21		0,10	
318	436 580,63	1 283 051,61		0,10	
317	436 583,94	1 283 047,49		0,10	
316	436 587,06	1 283 050,00		0,10	
315	436 583,75	1 283 054,10		0,10	
314	436 602,12	1 283 069,16		0,10	
313	436 612,20	1 283 054,53		0,10	
312	436 619,61	1 283 044,46		0,10	
311	436 618,49	1 283 043,54		0,10	
310	436 639,65	1 283 013,13		0,10	
309	436 618,47	1 282 996,66		0,10	
308	436 615,15	1 283 000,94		0,10	
307	436 611,99	1 282 998,48		0,10	
306	436 615,32	1 282 994,20		0,10	
305	436 603,31	1 282 984,86		0,10	
304	436 599,95	1 282 989,18		0,10	
303	436 596,79	1 282 986,73		0,10	
302	436 600,15	1 282 982,41		0,10	
301	436 595,34	1 282 978,66		0,10	
300	436 597,79	1 282 975,50		0,10	
299	436 641,99	1 283 009,89		0,10	
298	436 669,27	1 282 973,22		0,10	
297	436 672,47	1 282 975,62	0,10		
296	436 672,24	1 282 975,93	0,10		
295	436 678,71	1 282 980,70	0,10		
294	436 676,33	1 282 983,92	0,10		
293	436 669,85	1 282 979,13	0,10		
292	436 644,00	1 283 013,89	0,10		
291	436 624,39	1 283 042,04	0,10		
290	436 651,06	1 283 064,21	0,10		
289	436 653,63	1 283 061,46	0,10		
288	436 660,24	1 283 052,45	0,10		

## Раздел 2

## Сведения о местоположении границ объекта

1	2	3	4	5	6
287	436 668,18	1 283 039,90	Аналитический метод	0,10	—
286	436 676,32	1 283 029,09		0,10	
285	436 684,77	1 283 017,11		0,10	
284	436 690,73	1 283 009,26		0,10	
283	436 696,04	1 283 008,58		0,10	
282	436 701,98	1 283 012,12		0,10	
281	436 703,28	1 283 010,37		0,10	
280	436 709,63	1 283 000,78		0,10	
279	436 712,93	1 282 995,11		0,10	
278	436 716,39	1 282 997,11		0,10	
277	436 713,03	1 283 002,89		0,10	
276	436 706,55	1 283 012,68		0,10	
275	436 703,11	1 283 017,28		0,10	
274	436 700,99	1 283 020,79		0,10	
273	436 691,01	1 283 035,12		0,10	
272	436 687,72	1 283 032,85		0,10	
271	436 697,63	1 283 018,61		0,10	
270	436 699,56	1 283 015,34		0,10	
269	436 695,18	1 283 012,72		0,10	
268	436 692,90	1 283 013,02		0,10	
267	436 688,00	1 283 019,47		0,10	
266	436 679,55	1 283 031,45		0,10	
265	436 671,47	1 283 042,18		0,10	
264	436 663,54	1 283 054,70		0,10	
263	436 656,71	1 283 064,02		0,10	
262	436 654,13	1 283 066,79		0,10	
261	436 657,61	1 283 069,77		0,10	
260	436 675,64	1 283 084,08		0,10	
259	436 692,17	1 283 095,37		0,10	
258	436 740,27	1 283 104,98		0,10	
257	436 796,24	1 283 115,20		0,10	
256	436 829,11	1 283 117,21		0,10	
255	436 855,07	1 283 116,60		0,10	
254	436 874,09	1 283 116,65		0,10	
253	436 871,23	1 283 103,42		0,10	
252	436 869,51	1 283 090,19		0,10	
251	436 861,05	1 283 082,18		0,10	
250	436 863,80	1 283 079,28		0,10	
249	436 873,29	1 283 088,27		0,10	
248	436 875,17	1 283 102,74		0,10	
247	436 878,19	1 283 116,67		0,10	
246	436 929,71	1 283 116,97		0,10	
245	436 937,63	1 283 050,14		0,10	
244	436 936,56	1 283 037,81	0,10		
243	436 940,54	1 283 037,46	0,10		
242	436 941,65	1 283 050,20	0,10		
241	436 933,74	1 283 117,00	0,10		
240	436 934,41	1 283 117,00	0,10		
239	436 928,05	1 283 160,48	0,10		
238	436 926,70	1 283 168,81	0,10		
237	436 951,38	1 283 170,42	0,10		
236	436 980,63	1 283 171,65	0,10		
235	437 039,58	1 283 175,63	0,10		
234	437 076,35	1 283 174,86	0,10		
233	437 092,59	1 283 174,80	0,10		

**Раздел 2**

**Сведения о местоположении границ объекта**

<b>1</b>	<b>2</b>	<b>3</b>	<b>4</b>	<b>5</b>	<b>6</b>
232	437 117,25	1 283 175,26	Аналитический метод	0,10	—
231	437 133,12	1 283 174,97		0,10	
230	437 137,60	1 283 111,01		0,10	
229	437 138,12	1 283 093,18		0,10	
228	437 138,59	1 283 041,46		0,10	
227	437 138,37	1 282 998,58		0,10	
226	437 135,81	1 282 970,02		0,10	
225	437 134,07	1 282 945,45		0,10	
224	437 130,22	1 282 902,49		0,10	
223	437 127,07	1 282 863,63		0,10	
222	437 116,15	1 282 864,40		0,10	
221	437 115,86	1 282 860,41		0,10	
220	437 126,76	1 282 859,64		0,10	
219	437 121,85	1 282 795,02		0,10	
218	437 115,44	1 282 735,84		0,10	
217	437 112,61	1 282 700,22		0,10	
216	437 106,78	1 282 632,18		0,10	
215	437 103,05	1 282 595,56		0,10	
214	437 101,52	1 282 577,31		0,10	
213	437 098,89	1 282 541,83		0,10	
212	437 096,66	1 282 516,19		0,10	
211	437 094,47	1 282 481,79		0,10	
210	437 091,61	1 282 450,61		0,10	
209	437 089,45	1 282 416,01		0,10	
208	437 093,44	1 282 415,76		0,10	
207	437 095,60	1 282 450,30		0,10	
206	437 098,46	1 282 481,48		0,10	
205	437 100,65	1 282 515,89		0,10	
204	437 102,88	1 282 541,50		0,10	
203	437 105,50	1 282 576,99		0,10	
202	437 107,04	1 282 595,19		0,10	
201	437 110,76	1 282 631,80		0,10	
200	437 112,90	1 282 656,07		0,10	
199	437 119,42	1 282 735,46		0,10	
198	437 125,83	1 282 794,65		0,10	
197	437 130,90	1 282 861,34		0,10	
196	437 134,21	1 282 902,16		0,10	
195	437 138,06	1 282 945,13		0,10	
194	437 139,80	1 282 969,70		0,10	
193	437 142,37	1 282 998,39		0,10	
192	437 142,59	1 283 041,46		0,10	
191	437 142,12	1 283 093,25		0,10	
190	437 141,60	1 283 111,22		0,10	
189	437 136,84	1 283 179,21		0,10	
188	437 126,14	1 283 239,76		0,10	
187	437 122,72	1 283 256,80	0,10		
186	437 116,94	1 283 279,94	0,10		
185	437 108,53	1 283 315,97	0,10		
184	437 104,64	1 283 315,06	0,10		
183	437 113,05	1 283 278,99	0,10		
182	437 118,82	1 283 255,92	0,10		
181	437 122,21	1 283 239,03	0,10		
180	437 132,82	1 283 178,97	0,10		
179	437 117,25	1 283 179,26	0,10		
178	437 092,56	1 283 178,80	0,10		

## Раздел 2

## Сведения о местоположении границ объекта

1	2	3	4	5	6
177	437 076,40	1 283 178,86		0,10	
176	437 039,49	1 283 179,63		0,10	
175	437 010,93	1 283 177,73		0,10	
174	437 010,89	1 283 178,40		0,10	
173	436 980,37	1 283 176,32		0,10	
172	436 951,13	1 283 175,08		0,10	
171	436 925,96	1 283 173,44		0,10	
170	436 921,68	1 283 199,90		0,10	
169	436 914,96	1 283 237,91		0,10	
168	436 900,72	1 283 304,07		0,10	
167	436 884,64	1 283 375,86		0,10	
166	436 875,84	1 283 413,73		0,10	
165	436 869,40	1 283 439,47		0,10	
164	436 856,08	1 283 492,02		0,10	
163	436 848,07	1 283 521,99		0,10	
162	436 844,49	1 283 534,19		0,10	
161	436 837,20	1 283 562,03		0,10	
160	436 832,18	1 283 578,92		0,10	
159	436 818,71	1 283 622,77		0,10	
158	436 799,87	1 283 676,49		0,10	
157	436 796,10	1 283 675,16		0,10	
156	436 796,51	1 283 673,99		0,10	
155	436 783,32	1 283 667,33		0,10	
154	436 754,98	1 283 654,59		0,10	
153	436 731,73	1 283 643,93		0,10	
152	436 718,72	1 283 637,29		0,10	
151	436 701,73	1 283 629,36		0,10	
150	436 650,88	1 283 604,62	Аналитический метод	0,10	—
149	436 590,96	1 283 574,14		0,10	
148	436 574,84	1 283 611,83		0,10	
147	436 556,75	1 283 651,92		0,10	
146	436 528,43	1 283 713,98		0,10	
145	436 507,79	1 283 758,24		0,10	
144	436 504,17	1 283 756,55		0,10	
143	436 524,79	1 283 712,31		0,10	
142	436 553,10	1 283 650,27		0,10	
141	436 571,17	1 283 610,22		0,10	
140	436 588,13	1 283 570,59		0,10	
139	436 611,51	1 283 518,95		0,10	
138	436 646,27	1 283 463,72		0,10	
137	436 659,98	1 283 437,76		0,10	
136	436 672,41	1 283 407,05		0,10	
135	436 675,30	1 283 408,03		0,10	
134	436 685,23	1 283 381,39		0,10	
133	436 693,33	1 283 360,57		0,10	
132	436 700,81	1 283 342,22		0,10	
131	436 711,77	1 283 309,28		0,10	
130	436 727,47	1 283 249,39		0,10	
129	436 746,74	1 283 199,47		0,10	
128	436 758,87	1 283 169,68		0,10	
127	436 767,07	1 283 148,99		0,10	
126	436 779,28	1 283 116,11		0,10	
125	436 739,52	1 283 108,91		0,10	
124	436 690,59	1 283 099,13		0,10	
123	436 685,29	1 283 095,51		0,10	

## Раздел 2

## Сведения о местоположении границ объекта

1	2	3	4	5	6
122	436 683,49	1 283 100,87		0,10	
121	436 675,61	1 283 144,26		0,10	
120	436 668,26	1 283 180,14		0,10	
119	436 661,01	1 283 213,98		0,10	
118	436 651,97	1 283 250,90		0,10	
117	436 637,62	1 283 297,86		0,10	
116	436 629,15	1 283 324,09		0,10	
115	436 613,37	1 283 370,58		0,10	
114	436 598,21	1 283 408,65		0,10	
113	436 591,81	1 283 425,59		0,10	
112	436 584,59	1 283 442,77		0,10	
111	436 577,59	1 283 458,18		0,10	
110	436 573,94	1 283 456,52		0,10	
109	436 580,92	1 283 441,17		0,10	
108	436 588,10	1 283 424,10		0,10	
107	436 594,48	1 283 407,19		0,10	
106	436 609,61	1 283 369,21		0,10	
105	436 625,35	1 283 322,83		0,10	
104	436 633,80	1 283 296,67		0,10	
103	436 648,11	1 283 249,83		0,10	
102	436 657,11	1 283 213,08		0,10	
101	436 664,35	1 283 179,32		0,10	
100	436 671,69	1 283 143,50		0,10	
99	436 679,61	1 283 099,88		0,10	
98	436 681,85	1 283 093,17		0,10	
97	436 673,27	1 283 087,31		0,10	
96	436 655,06	1 283 072,85		0,10	
95	436 652,06	1 283 070,29	Аналитический метод	0,10	—
94	436 651,45	1 283 071,01		0,10	
93	436 649,50	1 283 071,94		0,10	
92	436 644,34	1 283 073,17		0,10	
91	436 640,17	1 283 073,23		0,10	
90	436 633,97	1 283 072,57		0,10	
89	436 631,66	1 283 071,05		0,10	
88	436 633,79	1 283 067,66		0,10	
87	436 635,34	1 283 068,59		0,10	
86	436 640,36	1 283 069,12		0,10	
85	436 643,83	1 283 069,07		0,10	
84	436 647,68	1 283 068,16		0,10	
83	436 648,45	1 283 067,24		0,10	
82	436 623,23	1 283 046,28		0,10	
81	436 615,46	1 283 056,85		0,10	
80	436 611,58	1 283 062,48		0,10	
79	436 615,59	1 283 065,78		0,10	
78	436 613,06	1 283 068,87		0,10	
77	436 609,30	1 283 065,79		0,10	
76	436 603,04	1 283 074,88		0,10	
75	436 606,56	1 283 077,76		0,10	
74	436 604,02	1 283 080,85		0,10	
73	436 597,66	1 283 075,64		0,10	
72	436 599,84	1 283 072,47		0,10	
71	436 593,18	1 283 067,00		0,10	
70	436 562,43	1 283 107,14		0,10	
69	436 553,42	1 283 119,77		0,10	
68	436 554,78	1 283 151,14		0,10	

**Раздел 2**

**Сведения о местоположении границ объекта**

<b>1</b>	<b>2</b>	<b>3</b>	<b>4</b>	<b>5</b>	<b>6</b>
67	436 566,74	1 283 208,98	Аналитический метод	0,10	—
66	436 571,20	1 283 236,81		0,10	
65	436 572,01	1 283 276,30		0,10	
64	436 572,07	1 283 306,85		0,10	
63	436 564,60	1 283 375,37		0,10	
62	436 547,34	1 283 425,13		0,10	
61	436 538,24	1 283 447,99		0,10	
60	436 521,18	1 283 491,90		0,10	
59	436 510,60	1 283 517,63		0,10	
58	436 499,13	1 283 548,68		0,10	
57	436 490,97	1 283 568,39		0,10	
56	436 474,96	1 283 603,26		0,10	
55	436 462,22	1 283 630,03		0,10	
54	436 454,20	1 283 649,93		0,10	
53	436 450,49	1 283 648,44		0,10	
52	436 458,56	1 283 628,42		0,10	
51	436 471,33	1 283 601,57		0,10	
50	436 487,30	1 283 566,79		0,10	
49	436 495,41	1 283 547,22		0,10	
48	436 503,12	1 283 526,46		0,10	
47	436 472,12	1 283 514,29		0,10	
46	436 450,74	1 283 505,32		0,10	
45	436 428,40	1 283 495,61		0,10	
44	436 387,84	1 283 478,43		0,10	
43	436 389,41	1 283 474,75		0,10	
42	436 429,96	1 283 491,93		0,10	
41	436 452,31	1 283 501,64		0,10	
40	436 473,63	1 283 510,58		0,10	
39	436 504,50	1 283 522,70		0,10	
38	436 506,87	1 283 516,19		0,10	
37	436 517,47	1 283 490,41		0,10	
36	436 533,86	1 283 448,21		0,10	
35	436 509,47	1 283 435,66		0,10	
34	436 483,28	1 283 419,74		0,10	
33	436 456,39	1 283 403,82		0,10	
32	436 433,80	1 283 390,84		0,10	
31	436 406,50	1 283 375,74		0,10	
30	436 371,79	1 283 352,99		0,10	
29	436 373,98	1 283 349,65		0,10	
28	436 408,57	1 283 372,31		0,10	
27	436 435,76	1 283 387,36		0,10	
26	436 458,40	1 283 400,37	0,10		
25	436 485,34	1 283 416,31	0,10		
24	436 511,42	1 283 432,17	0,10		
23	436 535,33	1 283 444,47	0,10		
22	436 543,60	1 283 423,73	0,10		
21	436 560,67	1 283 374,49	0,10		
20	436 561,12	1 283 370,37	0,10		
19	436 539,62	1 283 360,68	0,10		
18	436 521,70	1 283 351,42	0,10		
17	436 461,84	1 283 318,86	0,10		
16	436 406,98	1 283 288,34	0,10		
15	436 367,91	1 283 265,75	0,10		
14	436 369,92	1 283 262,29	0,10		
13	436 408,96	1 283 284,86	0,10		

**Раздел 2**

**Сведения о местоположении границ объекта**

1	2	3	4	5	6
12	436 463,78	1 283 315,36	Аналитический метод	0,10	—
11	436 523,57	1 283 347,89		0,10	
10	436 541,36	1 283 357,07		0,10	
9	436 561,58	1 283 366,19		0,10	
8	436 568,07	1 283 306,64		0,10	
7	436 568,02	1 283 277,68		0,10	
6	436 538,29	1 283 265,81		0,10	
5	436 516,21	1 283 254,73		0,10	
4	436 473,15	1 283 231,88		0,10	
3	436 446,38	1 283 217,38		0,10	
2	436 421,28	1 283 204,15		0,10	
1	436 398,66	1 283 192,88		0,10	
<b>Вырез 1 из 3</b>					
499	436 509,33	1 282 913,98	Аналитический метод	0,10	—
500	436 526,54	1 282 899,75		0,10	
501	436 532,37	1 282 904,09		0,10	
502	436 575,62	1 282 909,17		0,10	
503	436 594,15	1 282 916,88		0,10	
504	436 607,71	1 282 925,61		0,10	
505	436 601,28	1 282 934,08		0,10	
506	436 598,24	1 282 931,81		0,10	
507	436 595,85	1 282 935,02		0,10	
508	436 598,88	1 282 937,28		0,10	
509	436 590,13	1 282 949,00		0,10	
510	436 586,75	1 282 946,47		0,10	
511	436 584,36	1 282 949,68		0,10	
512	436 587,76	1 282 952,22		0,10	
513	436 580,21	1 282 962,60		0,10	
514	436 548,14	1 282 939,46		0,10	
515	436 549,49	1 282 930,42		0,10	
516	436 545,53	1 282 929,83		0,10	
517	436 544,23	1 282 938,61		0,10	
518	436 536,37	1 282 937,87		0,10	
519	436 537,64	1 282 929,14		0,10	
520	436 533,68	1 282 928,57		0,10	
521	436 532,38	1 282 937,50		0,10	
522	436 519,63	1 282 936,30		0,10	
523	436 520,85	1 282 927,24		0,10	
524	436 516,89	1 282 926,71		0,10	
525	436 515,64	1 282 935,93		0,10	
526	436 503,66	1 282 934,80		0,10	
499	436 509,33	1 282 913,98	0,10		
<b>Вырез 2 из 3</b>					
527	436 704,57	1 283 343,61	Аналитический метод	0,10	—
528	436 715,61	1 283 310,42		0,10	
529	436 731,29	1 283 250,62		0,10	
530	436 750,46	1 283 200,95		0,10	
531	436 762,58	1 283 171,17		0,10	
532	436 770,80	1 283 150,43		0,10	
533	436 783,27	1 283 116,85		0,10	
534	436 795,75	1 283 119,18		0,10	
535	436 829,04	1 283 121,22		0,10	
536	436 855,11	1 283 120,60		0,10	
537	436 929,78	1 283 120,97		0,10	
538	436 924,09	1 283 159,88		0,10	

**Раздел 2**

**Сведения о местоположении границ объекта**

1	2	3	4	5	6
539	436 917,74	1 283 199,24	Аналитический метод	0,10	—
540	436 911,35	1 283 235,69		0,10	
541	436 896,81	1 283 303,21		0,10	
542	436 880,74	1 283 374,97		0,10	
543	436 875,61	1 283 397,12		0,10	
544	436 839,35	1 283 389,47		0,10	
545	436 823,04	1 283 385,73		0,10	
546	436 778,83	1 283 375,16		0,10	
547	436 789,34	1 283 338,88		0,10	
548	436 783,34	1 283 337,14		0,10	
549	436 782,22	1 283 340,98		0,10	
550	436 784,39	1 283 341,60		0,10	
551	436 779,91	1 283 357,05		0,10	
552	436 777,76	1 283 356,43		0,10	
553	436 776,65	1 283 360,28		0,10	
554	436 778,79	1 283 360,90		0,10	
555	436 774,96	1 283 374,14		0,10	
556	436 732,13	1 283 362,93		0,10	
557	436 736,20	1 283 348,47		0,10	
558	436 743,98	1 283 326,28		0,10	
559	436 737,67	1 283 324,07		0,10	
560	436 736,35	1 283 327,84		0,10	
561	436 738,89	1 283 328,73		0,10	
562	436 733,66	1 283 343,64		0,10	
563	436 731,22	1 283 342,78		0,10	
564	436 729,90	1 283 346,56		0,10	
565	436 732,34	1 283 347,42		0,10	
566	436 728,26	1 283 361,93		0,10	
567	436 726,53	1 283 361,49		0,10	
568	436 708,65	1 283 355,62		0,10	
569	436 701,85	1 283 350,28	0,10		
527	436 704,57	1 283 343,61	0,10		
<b>Вырез 3 из 3</b>					
570	436 615,04	1 283 520,85	Аналитический метод	0,10	—
571	436 649,73	1 283 465,72		0,10	
572	436 663,62	1 283 439,45		0,10	
573	436 674,59	1 283 412,32		0,10	
574	436 677,55	1 283 413,43		0,10	
575	436 688,97	1 283 382,81		0,10	
576	436 700,28	1 283 354,13		0,10	
577	436 706,74	1 283 359,20		0,10	
578	436 725,41	1 283 365,34		0,10	
579	436 781,03	1 283 379,88		0,10	
580	436 838,49	1 283 393,38		0,10	
581	436 874,71	1 283 401,02		0,10	
582	436 871,95	1 283 412,79		0,10	
583	436 857,53	1 283 470,05		0,10	
584	436 799,58	1 283 460,32		0,10	
585	436 752,40	1 283 453,28		0,10	
586	436 742,77	1 283 515,44		0,10	
587	436 740,21	1 283 527,98		0,10	
588	436 744,13	1 283 528,78		0,10	
589	436 746,71	1 283 516,14		0,10	
590	436 755,75	1 283 457,82		0,10	
591	436 798,96	1 283 464,28		0,10	

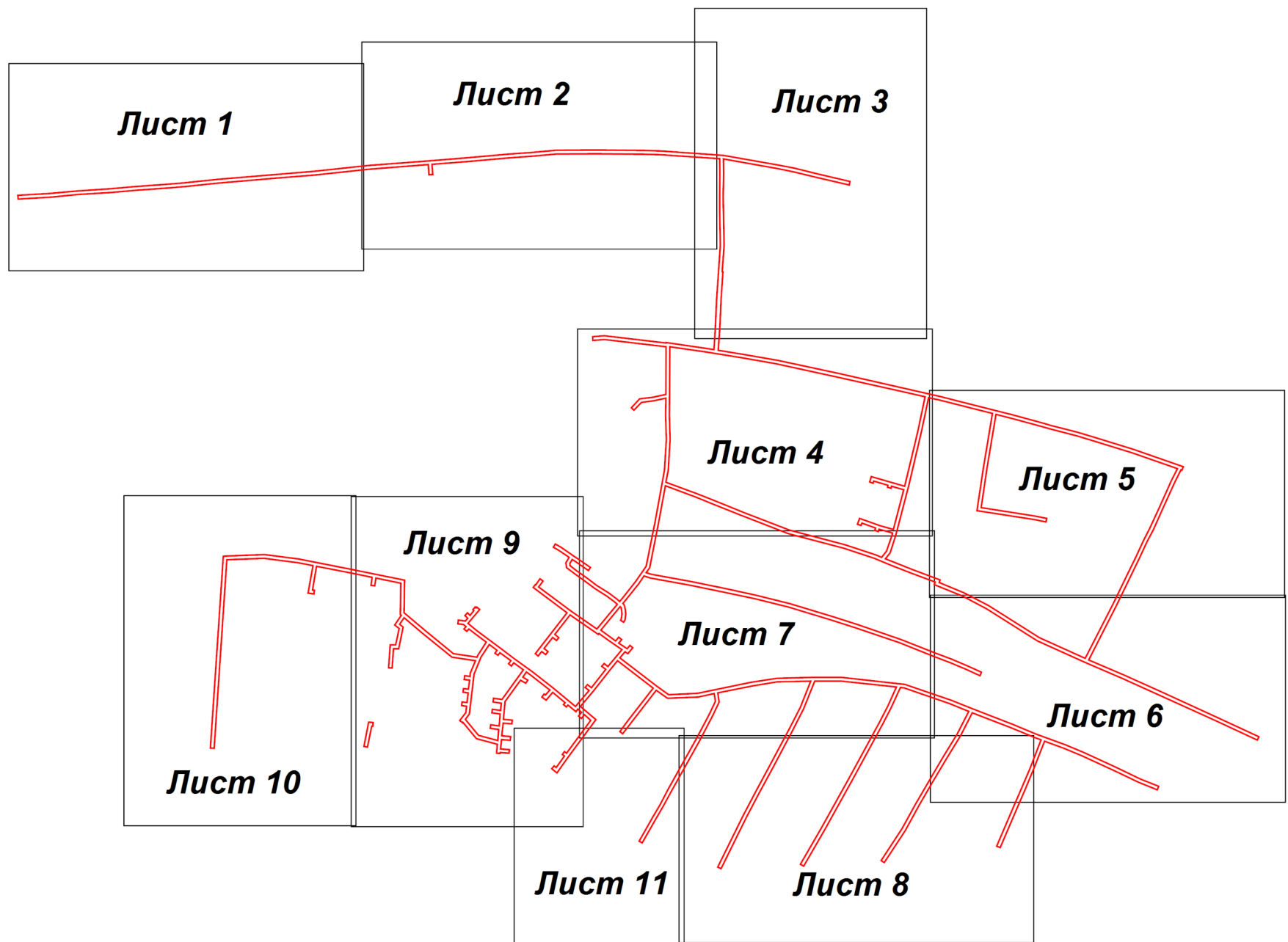


**Раздел 2**

<b>Сведения о местоположении границ объекта</b>							
<b>1</b>	<b>2</b>	<b>3</b>	<b>4</b>	<b>5</b>	<b>6</b>		
592	436 856,55	1 283 473,94	Аналитический метод	0,10	—		
593	436 852,20	1 283 491,01		0,10			
594	436 844,22	1 283 520,91		0,10			
595	436 840,49	1 283 533,65		0,10			
596	436 833,35	1 283 560,96		0,10			
597	436 828,35	1 283 577,75		0,10			
598	436 814,90	1 283 621,54		0,10			
599	436 797,85	1 283 670,18		0,10			
600	436 785,04	1 283 663,72		0,10			
601	436 756,63	1 283 650,94		0,10			
602	436 733,48	1 283 640,33		0,10			
603	436 720,47	1 283 633,70		0,10			
604	436 703,45	1 283 625,75		0,10			
605	436 680,45	1 283 614,59		0,10			
606	436 652,67	1 283 601,04		0,10			
607	436 592,57	1 283 570,48		0,10			
570	436 615,04	1 283 520,85		0,10			
608	436 496,55	1 282 793,95		Аналитический метод		0,10	—
609	436 497,34	1 282 790,03				0,10	
610	436 523,62	1 282 795,26	0,10				
611	436 523,26	1 282 800,04	0,10				
612	436 519,27	1 282 799,74	0,10				
613	436 519,37	1 282 798,50	0,10				
608	436 496,55	1 282 793,95	0,10				
<b>3. Сведения о характерных точках части (частей) границы объекта</b>							
<b>1</b>	<b>2</b>	<b>3</b>	<b>4</b>	<b>5</b>	<b>6</b>		
—	—	—	—	—	—		



Раздел 4  
План границ объекта



Масштаб 1:6 000

Используемые условные знаки и обозначения:

- 7 - характеристическая точка границы зоны
- - граница зоны
- (красная линия) - граница земельного участка по сведениям ЕГРН
- (серая линия) - граница кадастрового квартала по сведениям ЕГРН

Подпись \_\_\_\_\_ Дата « 24 » \_\_\_\_\_ мая 20 21 г.



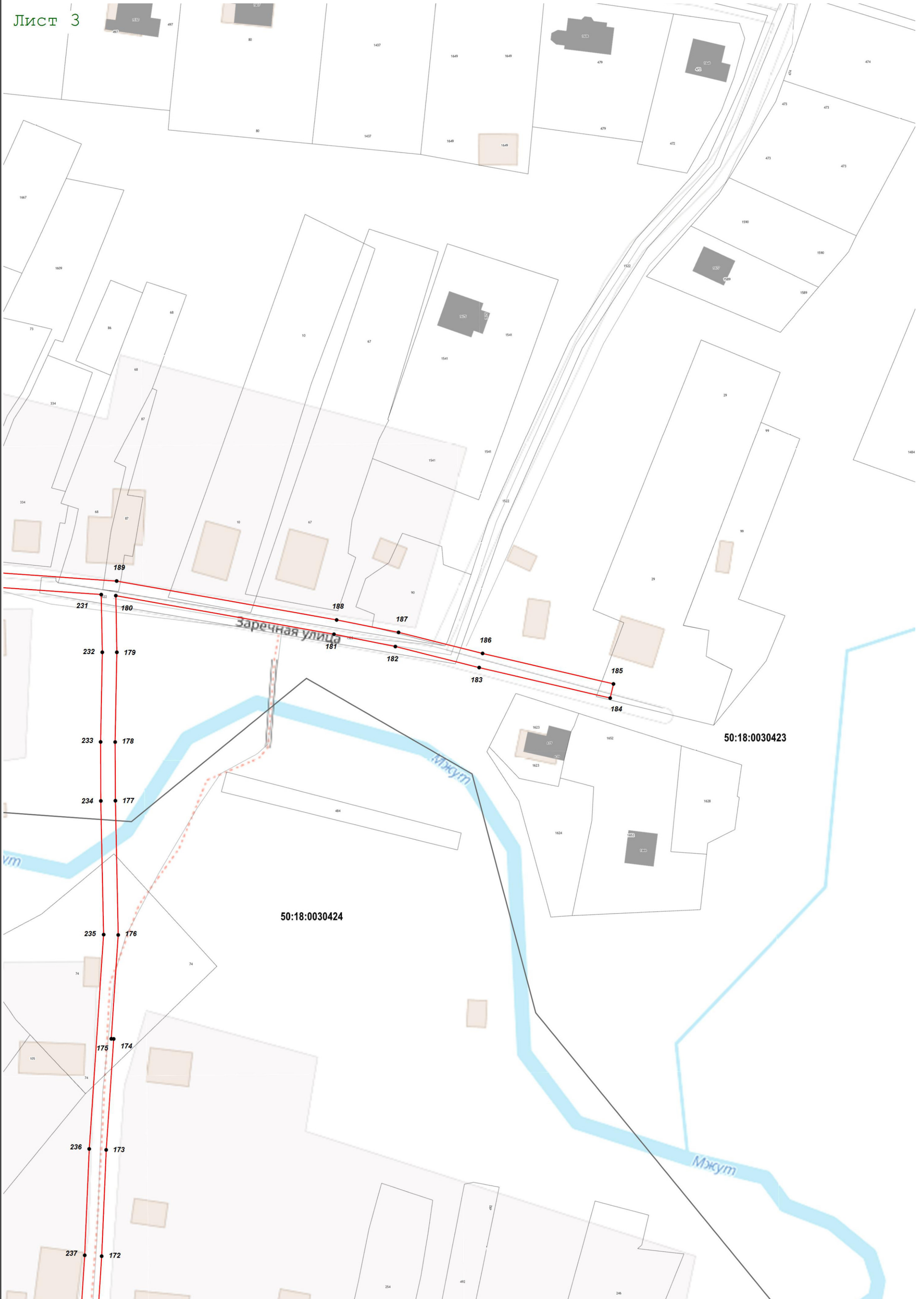
Место для оттиска печати (при наличии) лица, составившего описание местоположения границ объекта



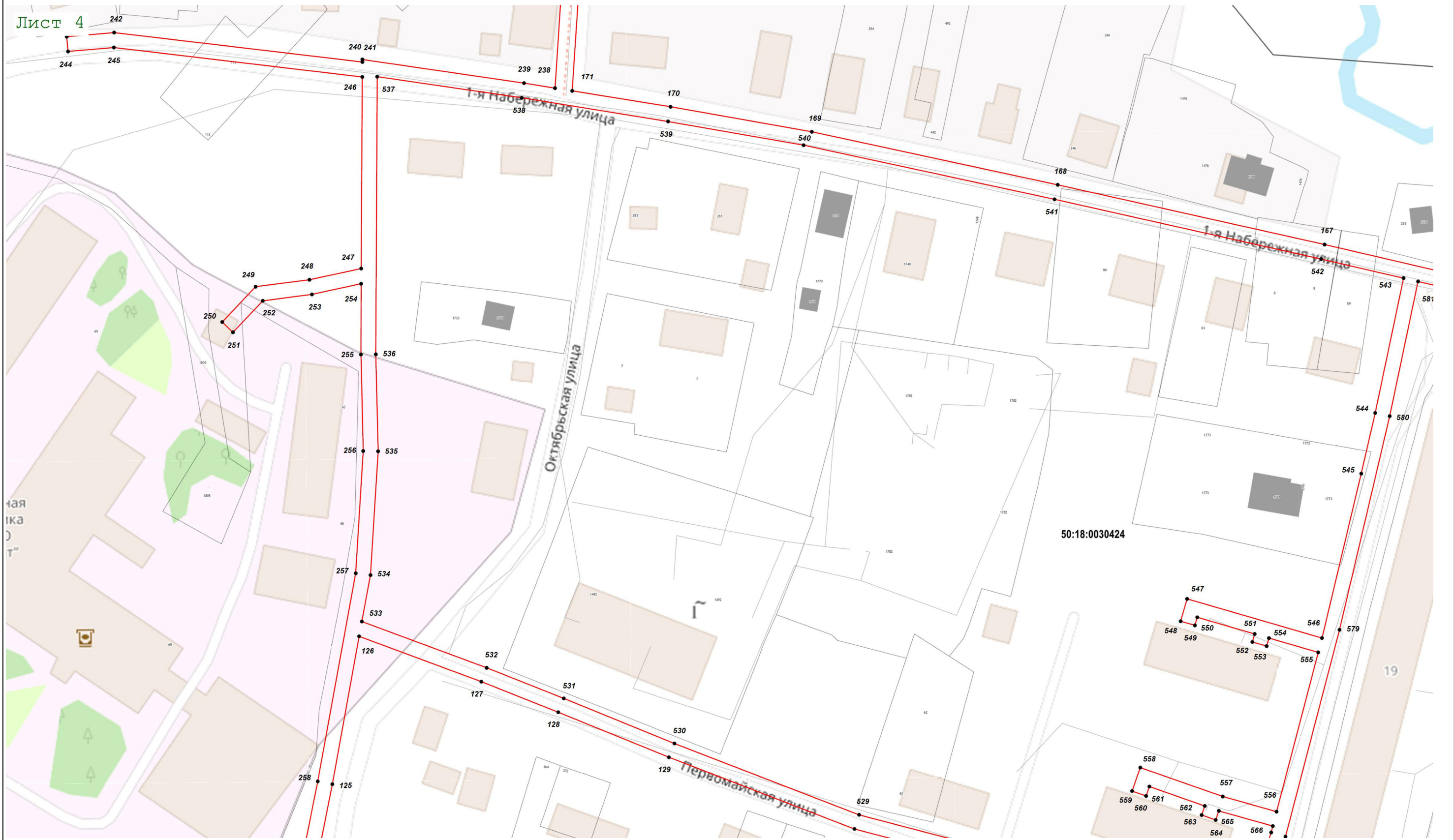


Масштаб 1:1 000





Лист 4



Масштаб 1:1 000





Масштаб 1:1 000









Масштаб 1:1 000





